Itinéraire petite randonnée

Itinéraire grande randonnée

Ce dépliant vous permet de découvrir la faune, la flore et le patrimoine culturel d'une partie de la Bassée sur la commune de Bazoches-lès-Bray.
La Bassée est une réserve naturelle exceptionnelle située au sud-est de l'Ile de France.

Bazoches-lès-Bray
(habitants : les bazochois)
La commune a une superficie de 2268 ha.
L'occupation du territoire de Bazoches-lès-Bray remonte à la période mérovingienne.
Cette terre qui possédait deux prévotés: celle de la seigneurie, Bazoches et celle des Marais de Bazoches, relevait de l'archeveché de Sens et du prieuré de Saint-Sauveur.
Le Bourg de Bazoches avait été fortifié en 1546 sur l'initiative de Jean THOMAS, régent de l'Université de Paris.
En 1868, malgré une longue tradition, la culture du chanvre est abandonnée.

Possibilité de se procurer
Le guide du visiteur
Il vous propose un parcours de visite qui retrace l'histoire des monuments et vestiges de Bray.

Disponible: à la mairie de Bray et
au Syndicat d'Initiative

Communauté de communes
De la Bassée
12 rue Joseph Bara
77480 Bray sur Seine
Tél. : 01.60.67.09.10

Mairie de Bray sur Seine
Place du général de Gaulle
77480 Bray sur Seine
Tél. : 01.60.67.10.11

Syndicat d'Initiative
Du canton de Bray
Place de l'Eglise
77480 Bray sur Seine
Tél. : 01.64.01.14.17

Imprimé par nos soins

BALADE DANS LA BASSEE

BOUCLE 2
8,5kms - 3h

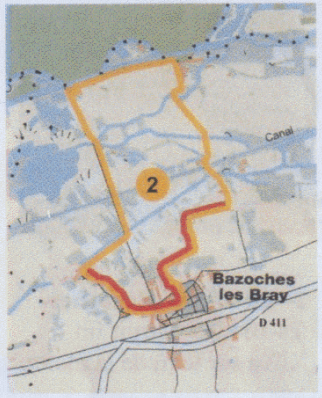

IMPORTANT

Les parcours de randonnées (la circulation pédestre sur les chemins de halage décret du 6 février 1932) sont communiqués seulement à titre indicatif. La communauté de communes et les associations foncières rurale déclinent toute responsabilité en cas d'incident ou d'accident survenant au cours de vos balades.

PRESERVEZ L'ENVIRONNEMENT

1– Cimetière de Bazoches-lès-Bray

2– Lavoir de Bazoches-lès-Bray construit fin XIXe sur le rû de la motte.



3– Ecluse et barrage de la Grande Bosse mis en service en 1977.

Boucle 2
Sur le chemin de la Grande Bosse

Départ et retour au cimetière

*Départ sur le **parking du cimetière** de Bazoches-lès-Bray.**(1)***
*Suivre le mur du cimetière puis continuer sur le chemin du bout des voies jusqu'à la maison numéro 15. Ensuite, tourner à droite jusqu'à la rue du lavoir, Prendre à gauche en direction de la Seine, sur votre droite se trouve **le lavoir (2)**. Passer le pont du canal et continuer tout droit. Au bout de ce chemin, tourner à droite et longer la Seine, qui se trouve sur votre gauche. Continuer le chemin jusqu'à **l'écluse de la Grande Bosse (3)** puis tourner à droite. Prendre la route direction Bazoches-lès-Bray.*
*Traverser le **pont du canal (4)** et le rû de la motte. Continuer sur 500 m.*
*Tourner à droite au poteau électrique. Garder votre droite puis à la fourche prendre à droite. Continuer jusqu'au verger entouré, où vous emprunterez le chemin sur votre gauche. Passer le terrain de sport et ensuite, tourner à droite (chemin de la voie Luçon) et continuer jusqu'au bout de la rue. Prendre à droite, **l'église (5)** se trouve sur votre gauche. Continuer sur la **rue des roises (6)** jusqu'au cimetière.*

4– Le pont du canal qui relie Bray-sur-Seine à La tombe.



5– Eglise Saint-Pierre et Saint-Paul (XVIe siècle)

6– Une des 21 croix réparties sur la commune de Bazoches-lès-Bray.